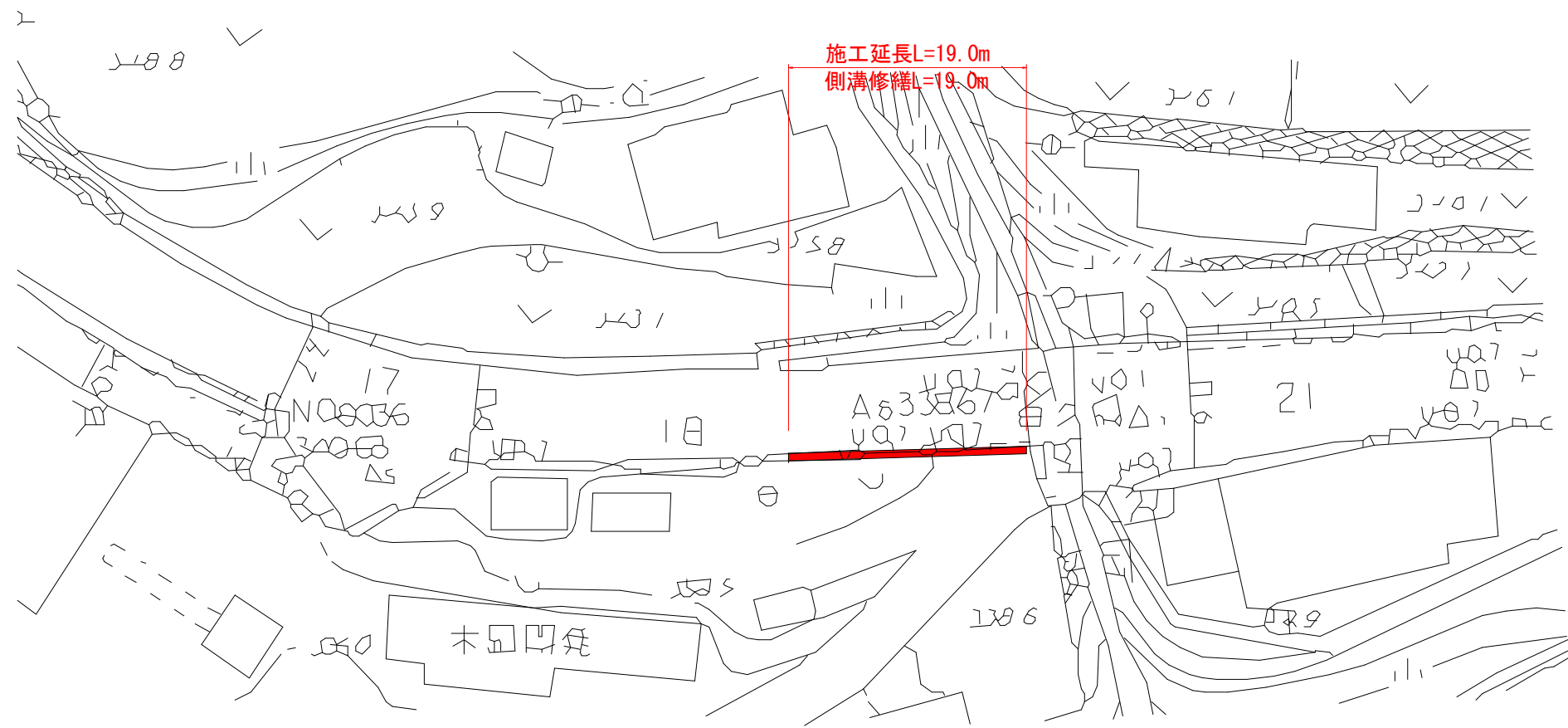
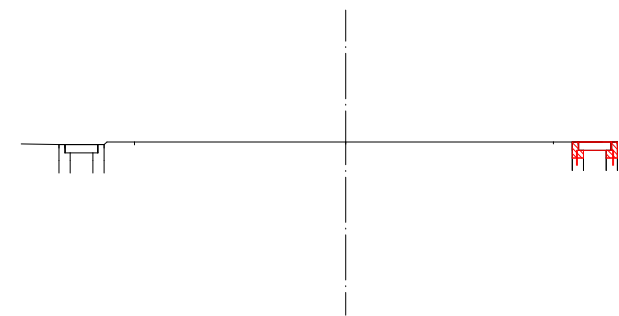


平面図 S=1/1000

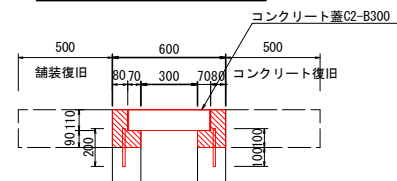


標準断面図 S=1:50

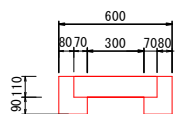


構造図 S=1/20

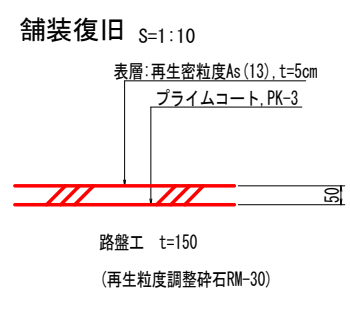
側溝修繕 S=1/20



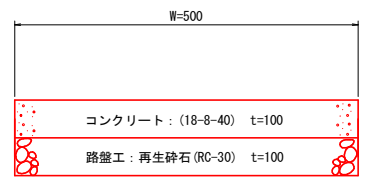
撤去図 S=1/20



舗装構成図 S=1/10



コンクリート復旧 S=1:10



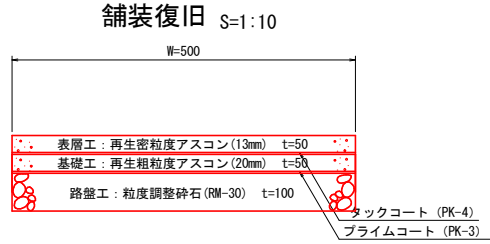
| 10.0m当り       |   |                |       |
|---------------|---|----------------|-------|
| 名 称           | 算 式   | 単 位            | 数 量   |
| コンクリート        | $((0.15+0.2) \times 0.2 - (0.07 \times 0.11 \times 2)) \times 10.0$ | m <sup>3</sup> | 0.546 |
| 型枠            | 0.20 \times 4 \times 10.0   | m <sup>2</sup> | 8.00  |
| 鉄筋 (SD345D13) | L=200 \times 500 \times 0.2 \times 10.0 / 0.5 \times 0.995 \times 2 | kg             | 7.96  |
| コンクリート取壊      | $(0.15 \times 0.2 + 0.2 \times 0.2 + 0.3 \times 0.11) \times 10.0$  | m <sup>3</sup> | 1.03  |
| 剛孔            | 10.0 \times 2 / 0.5   | 孔              | 40.00 |
| 目地材           | $(0.15 + 0.2) \times 0.2 - (0.07 \times 0.11) \times 2$             | m <sup>2</sup> | 0.05  |
| 側溝蓋 (C2-B300) | 10.0 / 0.5  | 枚              | 20.00 |
| 床掘            | 0.5 \times 0.25 \times 10.0   | m <sup>3</sup> | 1.25  |
| 埋戻            | 0.5 \times 0.1 \times 10.0  | m <sup>3</sup> | 1.00  |
| 舗装板切断         | 10.0 \times 1.0   | m              | 11.00 |
| 舗装版破砕         | 0.5 \times 10.0   | m <sup>2</sup> | 5.00  |
| 上層路盤          | 0.5 \times 10.0   | m <sup>2</sup> | 5.00  |
| 表層            | 0.5 \times 10.0   | m <sup>2</sup> | 5.00  |
| C○板切断         | 10.0 \times 1.0   | m              | 11.00 |
| C○板取壊         | 0.5 \times 10.0 \times 0.1  | m <sup>3</sup> | 0.50  |
| コンクリート        | 0.5 \times 10.0 \times 0.1  | m <sup>3</sup> | 0.50  |

実施設計図面

|       |                             |      |       |
|-------|-----------------------------|------|-------|
| 工 事 名 | R7那土 国道195号 那賀・木頭西宇他 側溝修繕工事 |      |       |
| 路線名等  | 一般国道195号                    |      |       |
| 工事箇所  | 那賀郡那賀町木頭西宇他                 |      |       |
| 図 面 名 | 平面図、標準断面図、構造図               |      |       |
| 縮 尺   | 図 示                         | 図面番号 | 1 / 2 |
| 会 社 名 |                             |      |       |
| 事業者名  | 南部総合県民局 県土整備部〈那賀〉           |      |       |

平面图 S=1:250

施工延長L=1.6m  
側溝修繕L=1.6m



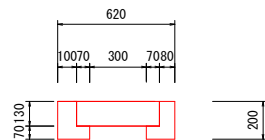
W=500

コンクリート：(18-8-40) t=100

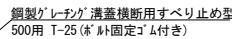
路盤工：再生砕石 (RC-30) t=100

構造図  $S=1/20$

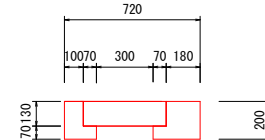
## 側溝修繕

$$S = 1/20$$
側溝修繕  $S=1/20$  $L=0.5m$ 

0.5m当り



## 側溝修繕 S=1/20

 $L = 1.12 \text{ m}$ 

1.12m当り

撤去圖  $S=1/20$

## 実施設計図面

|       |                                |      |       |
|-------|--------------------------------|------|-------|
| 工 事 名 | R7那土 国道195号 那賀・木頭西宇他<br>側清修繕工事 |      |       |
| 路線名等  | 一般国道195号                       |      |       |
| 工事箇所  | 那賀郡那賀町木頭西宇他                    |      |       |
| 図 面 名 | 平面図、構造図                        |      |       |
| 縮 尺   | 図示                             | 図面番号 | 2 / 1 |
| 会 社 名 |                                |      |       |
| 事業者名  | 南部総合県民局 県土整備部（那賀）              |      |       |